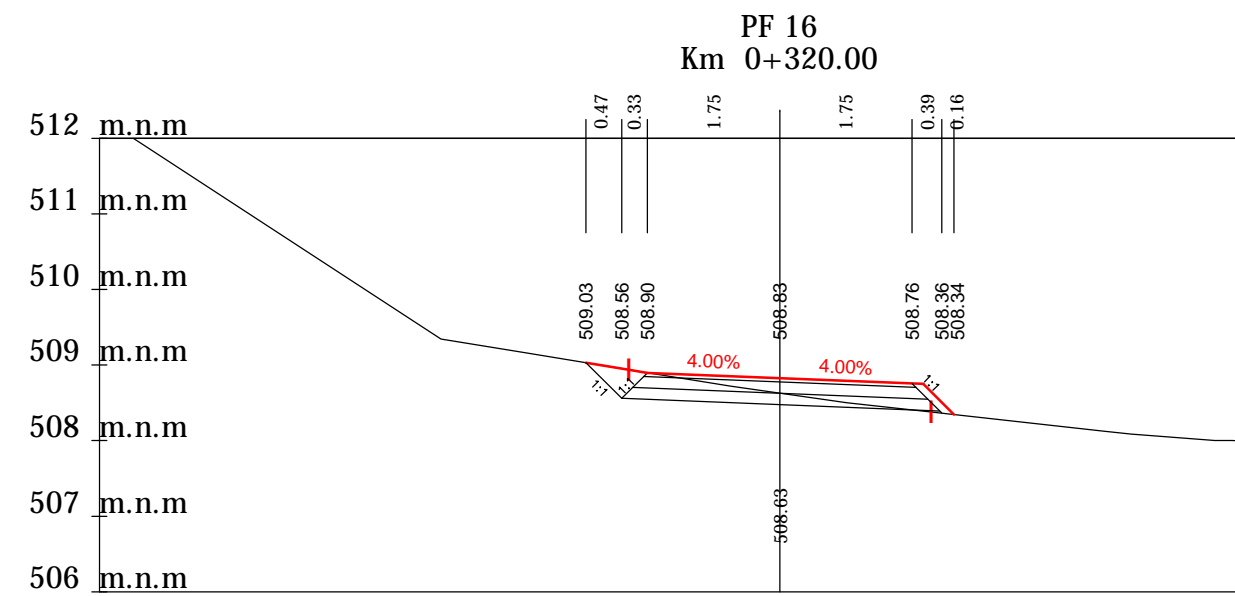


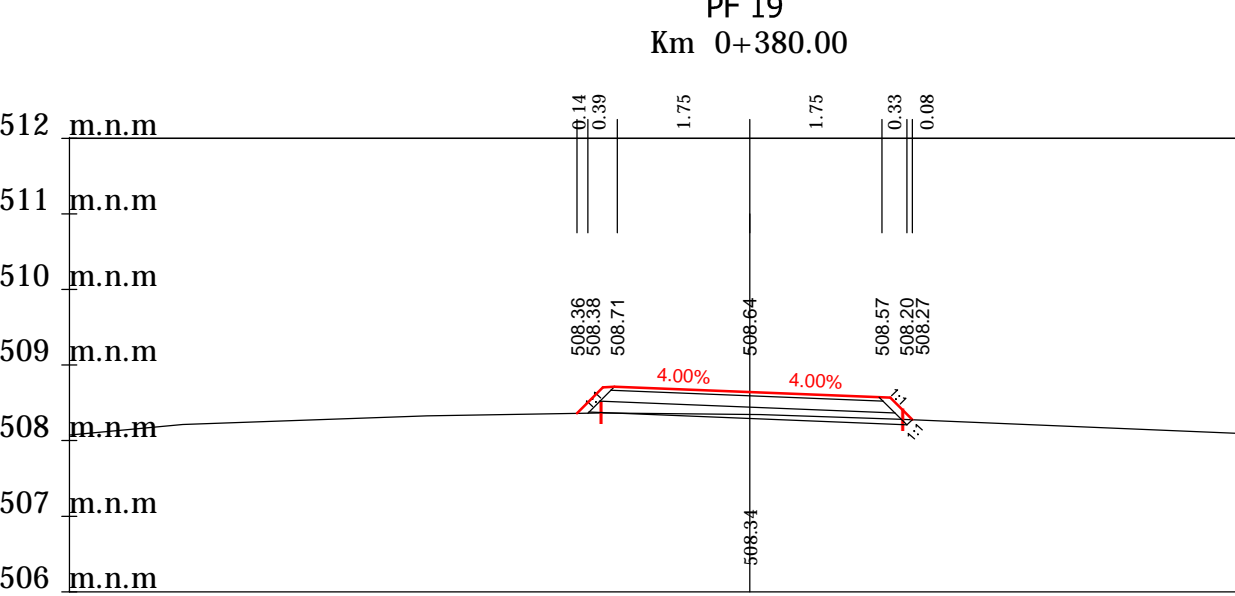
Navržená niveleta

Stávající terén



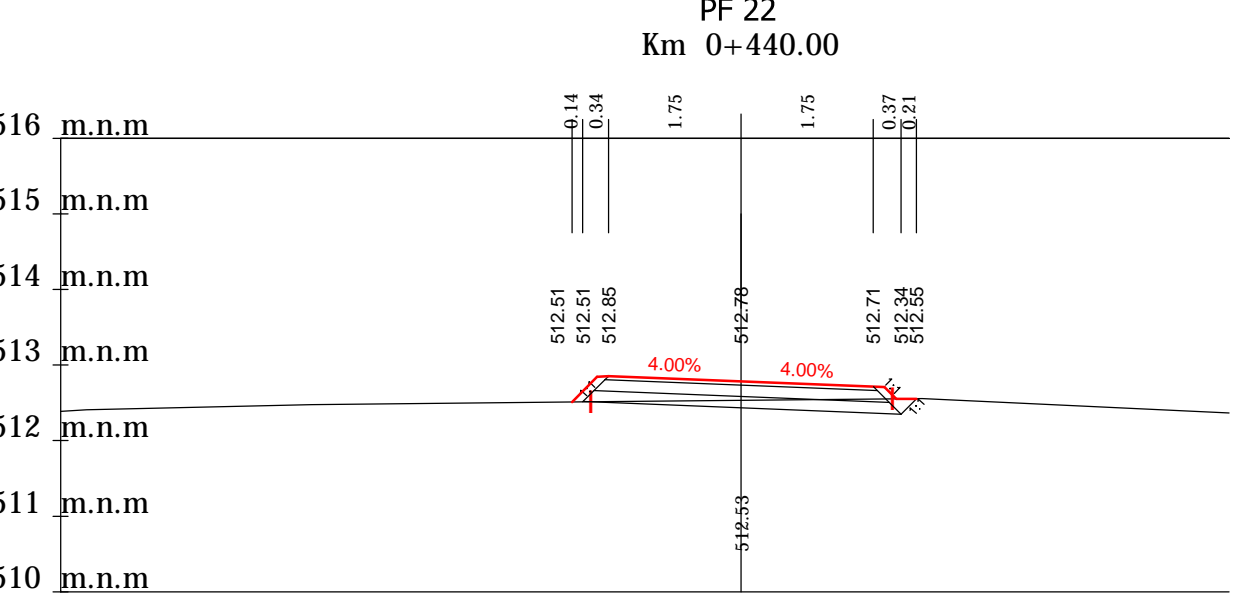
Navržená niveleta

Stávající terén



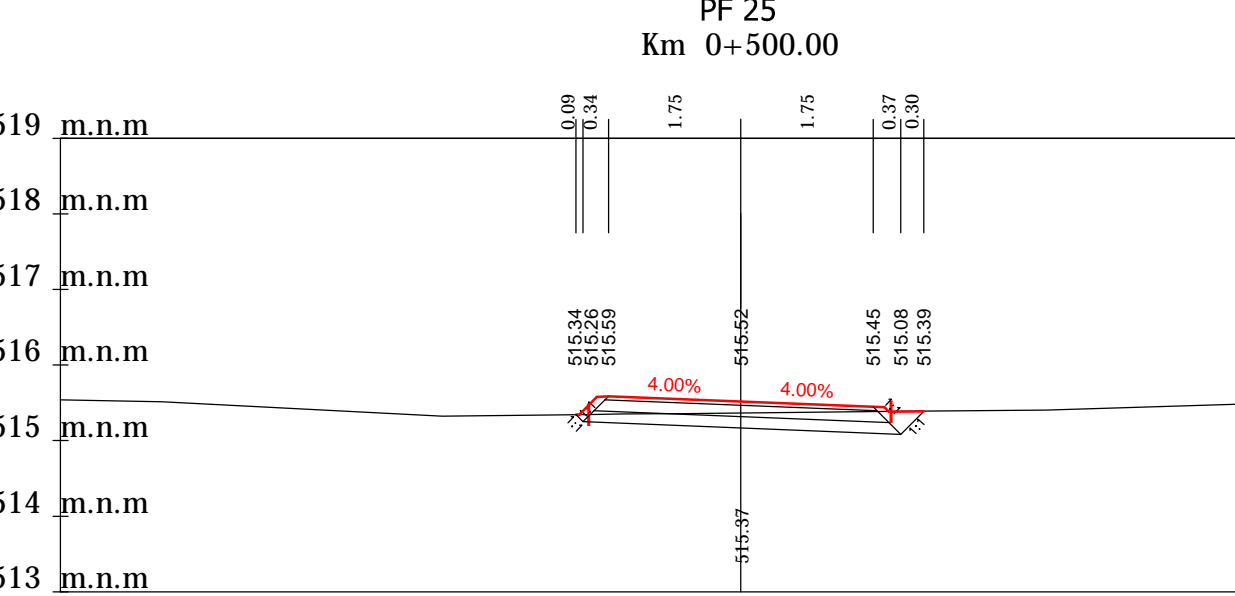
Navržená niveleta

Stávající terén



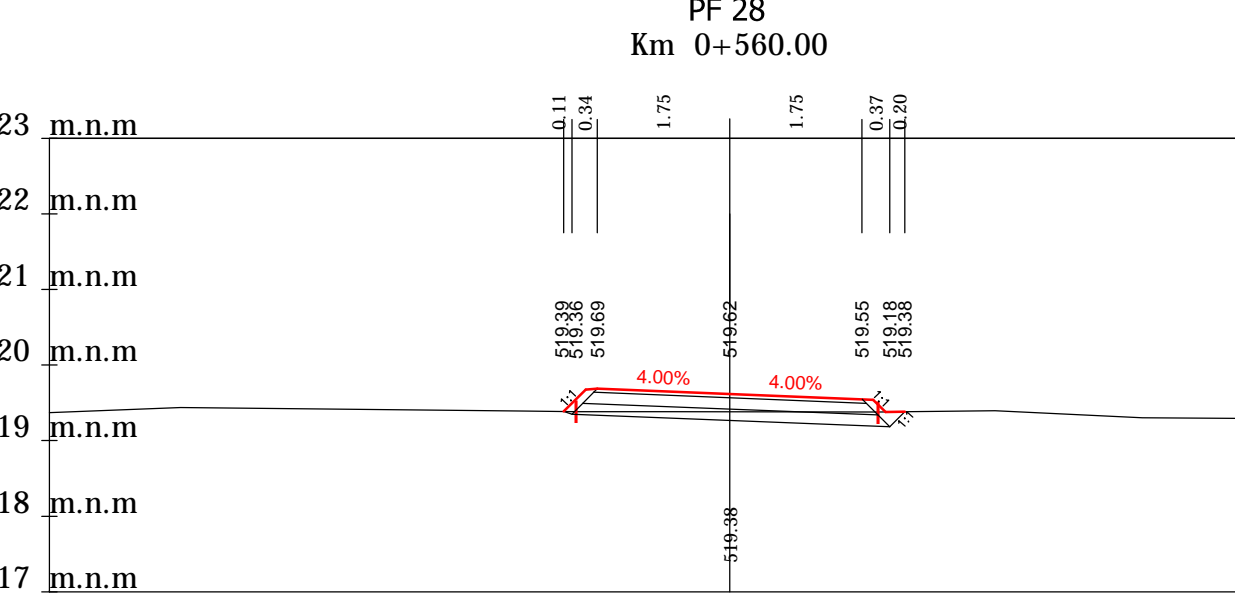
Navržená niveleta

Stávající terén



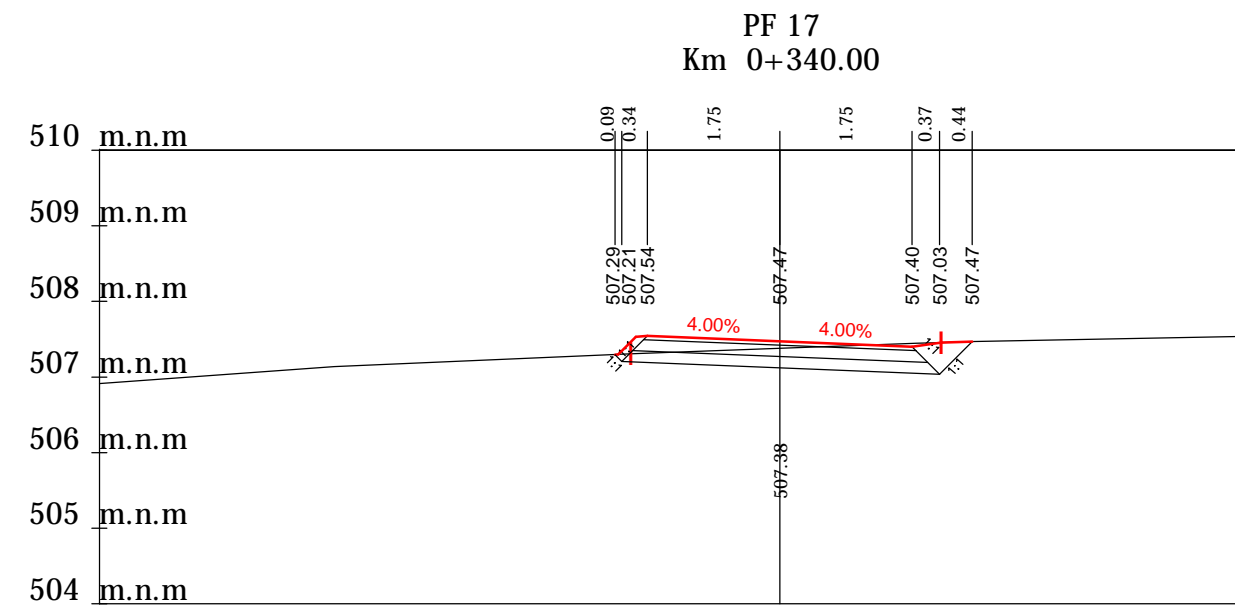
Navržená niveleta

Stávající terén



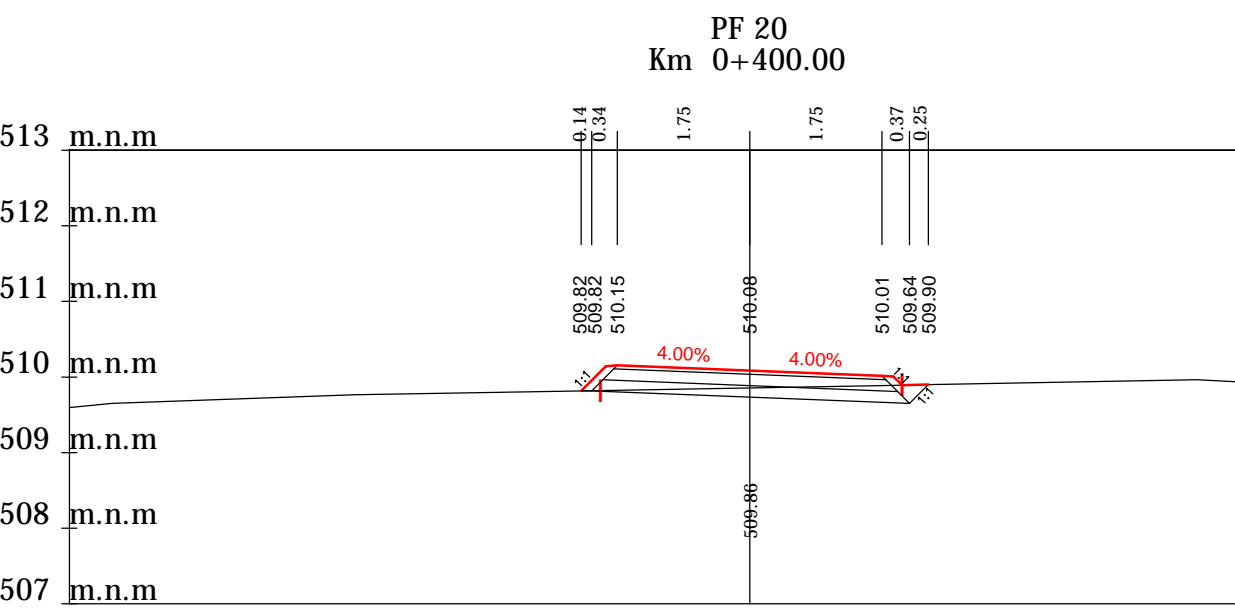
Navržená niveleta

Stávající terén



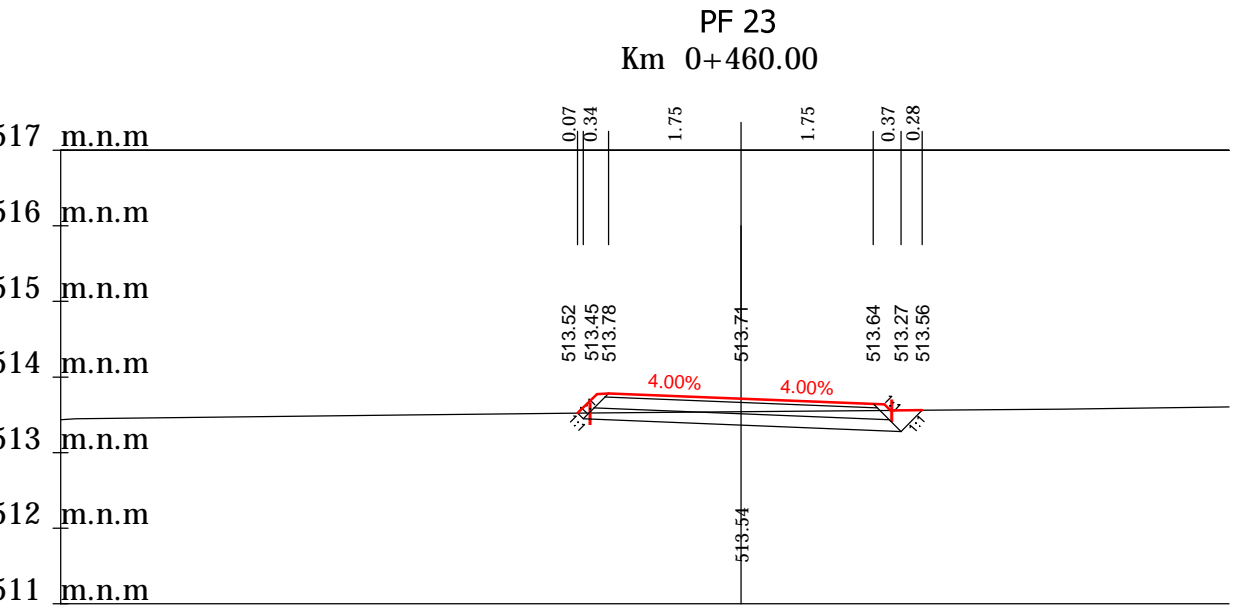
Navržená niveleta

Stávající terén



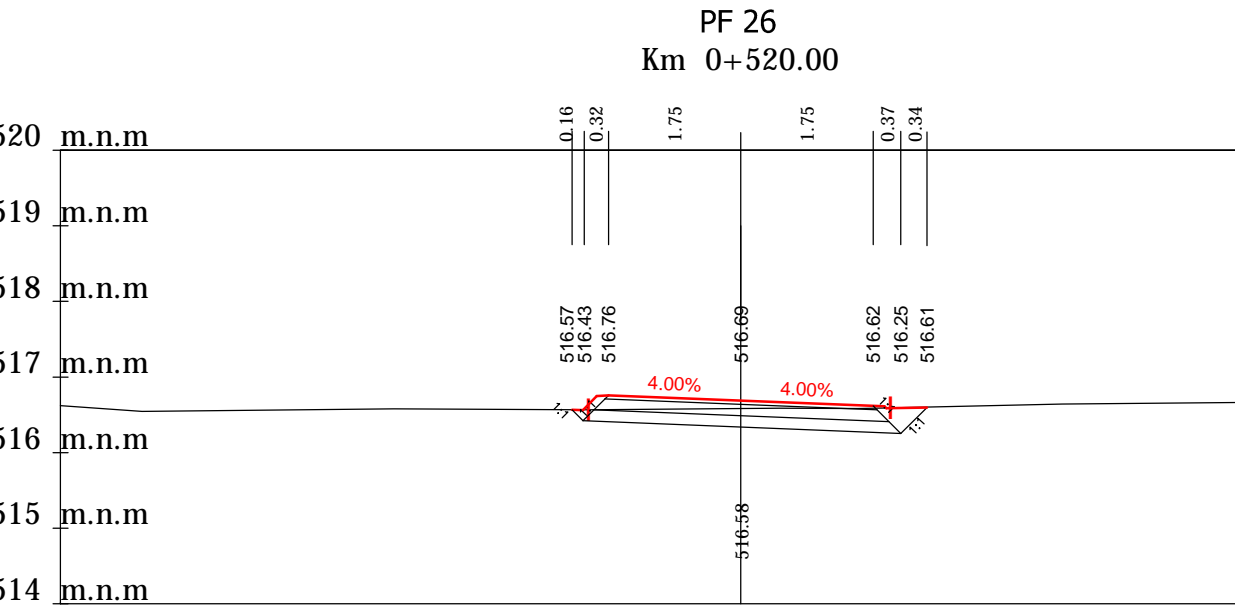
Navržená niveleta

Stávající terén



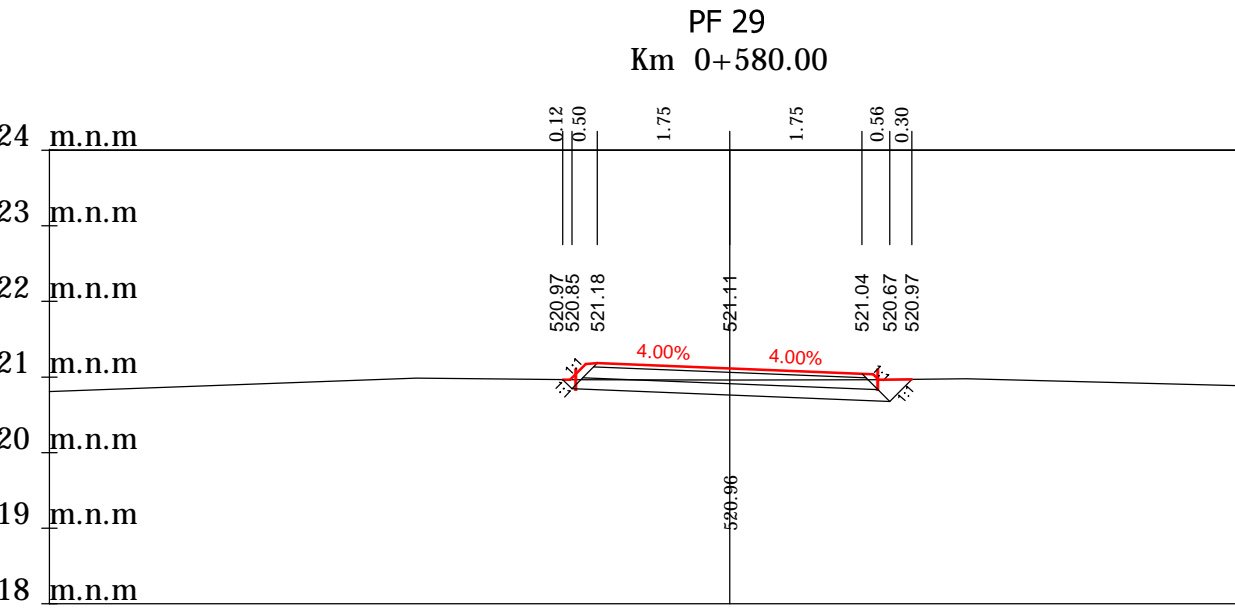
Navržená niveleta

Stávající terén



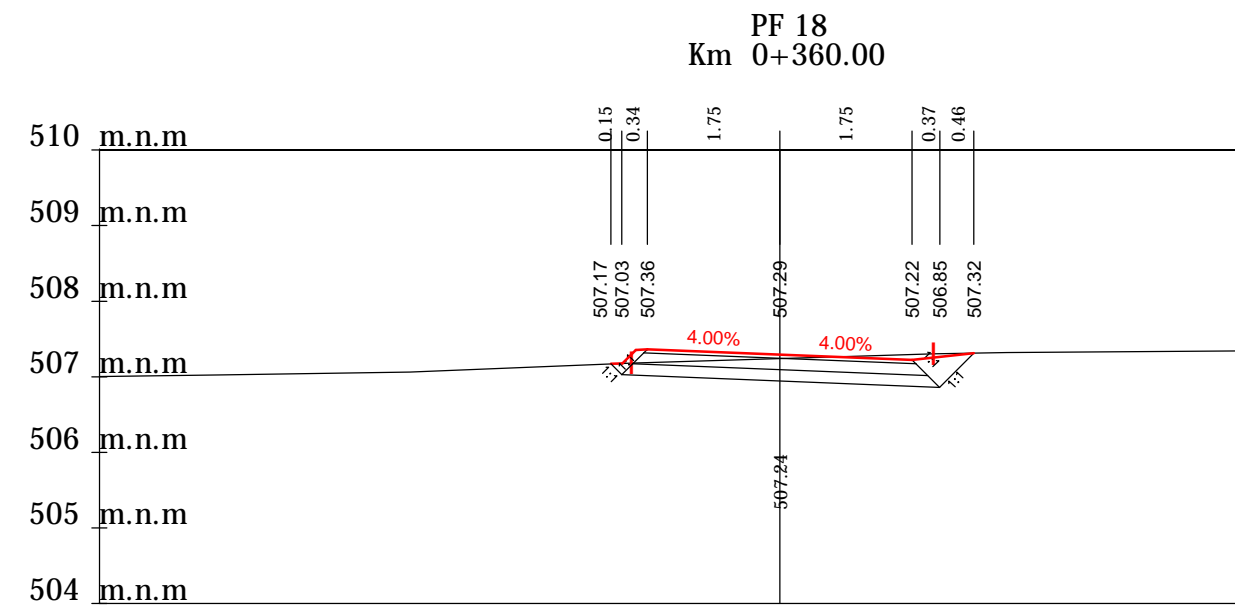
Navržená niveleta

Stávající terén



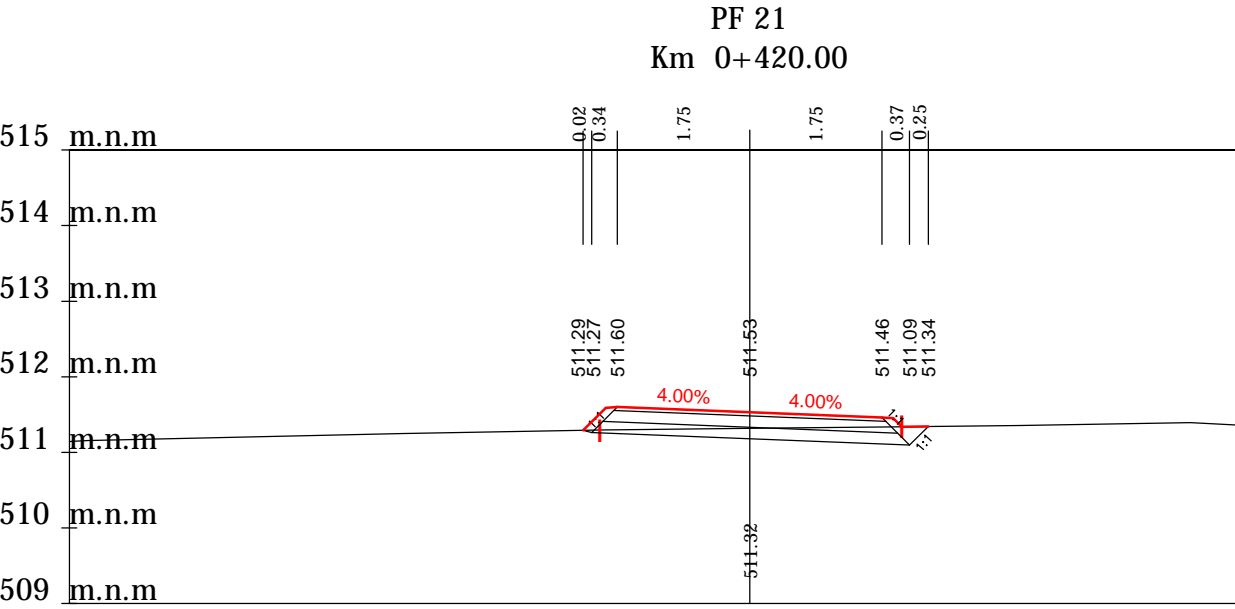
Navržená niveleta

Stávající terén



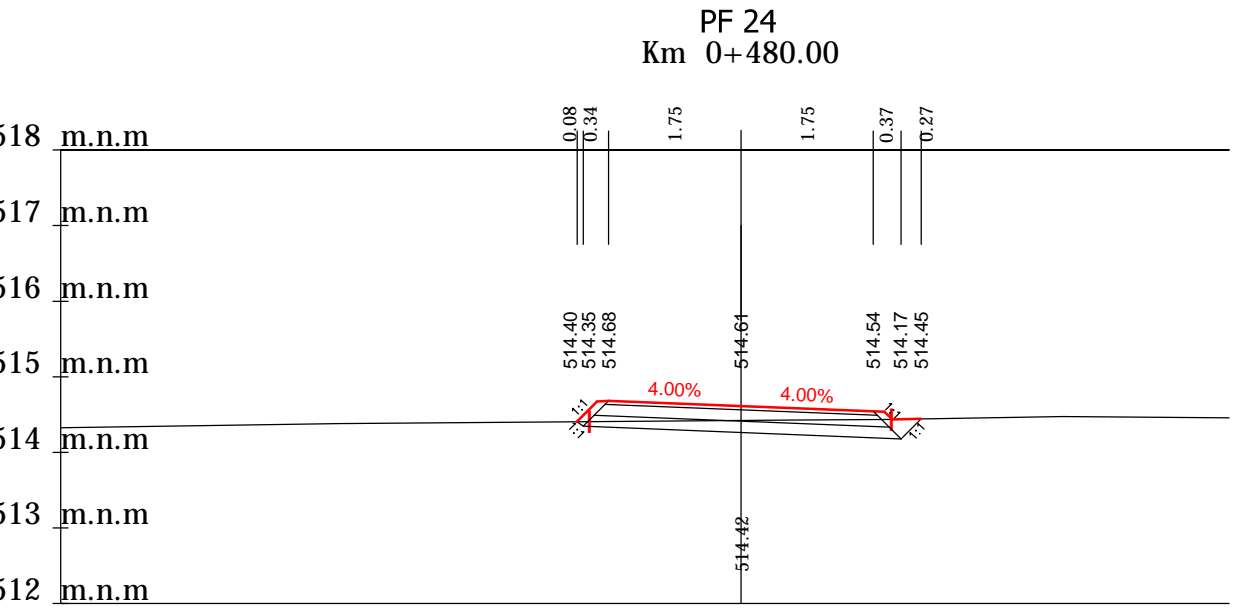
Navržená niveleta

Stávající terén



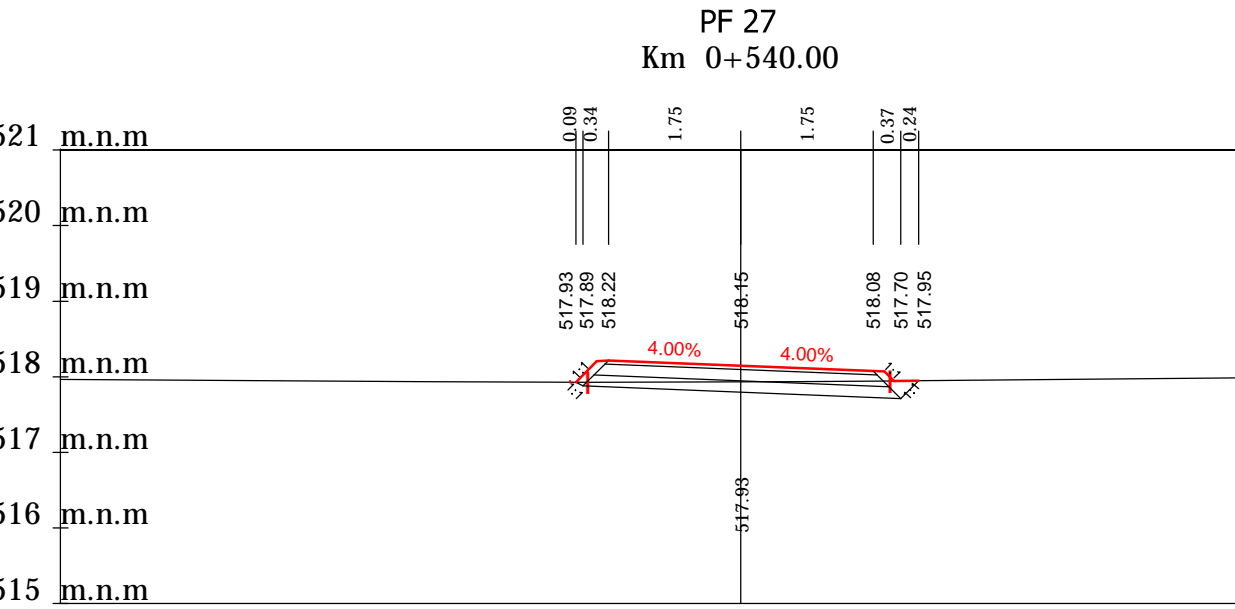
Navržená niveleta

Stávající terén



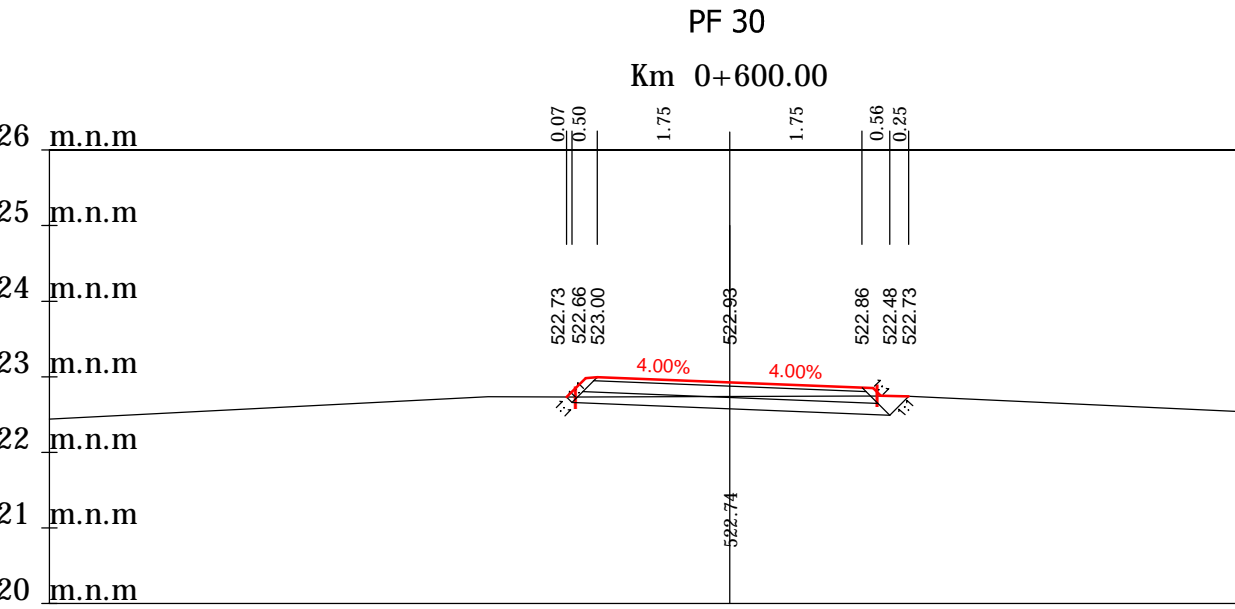
Navržená niveleta


Stávající terén



Navržená niveleta

Stávající terén



VYPRACOVAL		ZODP. PROJEKTANT		VED. PROJEKTANT		 vodohospodářský atelier s.r.o., Růženeč 54, 644 00 Brno	
Ing. Jiří Malý		Ing. Jiří Malý		Ing. Hráček			
KRAJ	PARDUBICKÝ		K.Ú.	Horní Čermná		ZAK.ČÍSLO	16/18
STAVEBNÍK		ČESKÁ REPUBLIKA – STÁTNÍ POZEMKOVÝ ÚŘAD				DATUM	9/2018
STAVBA AKCE		Společná zařízení v k.ú. Horní Čermná <b>POLNÍ CESTY</b> S0-05 POLNÍ CESTA C35b				STUPEŇ	DSP, DPS
						FORMÁT	6x44
OBJEKT						MĚŘÍTKO	1:100/100
						PŘÍLOHA Č.	PARÉ Č.
OBSAH	PŘÍČNÉ ŘEZY 0,320–0,600				C.2.5.2.		